

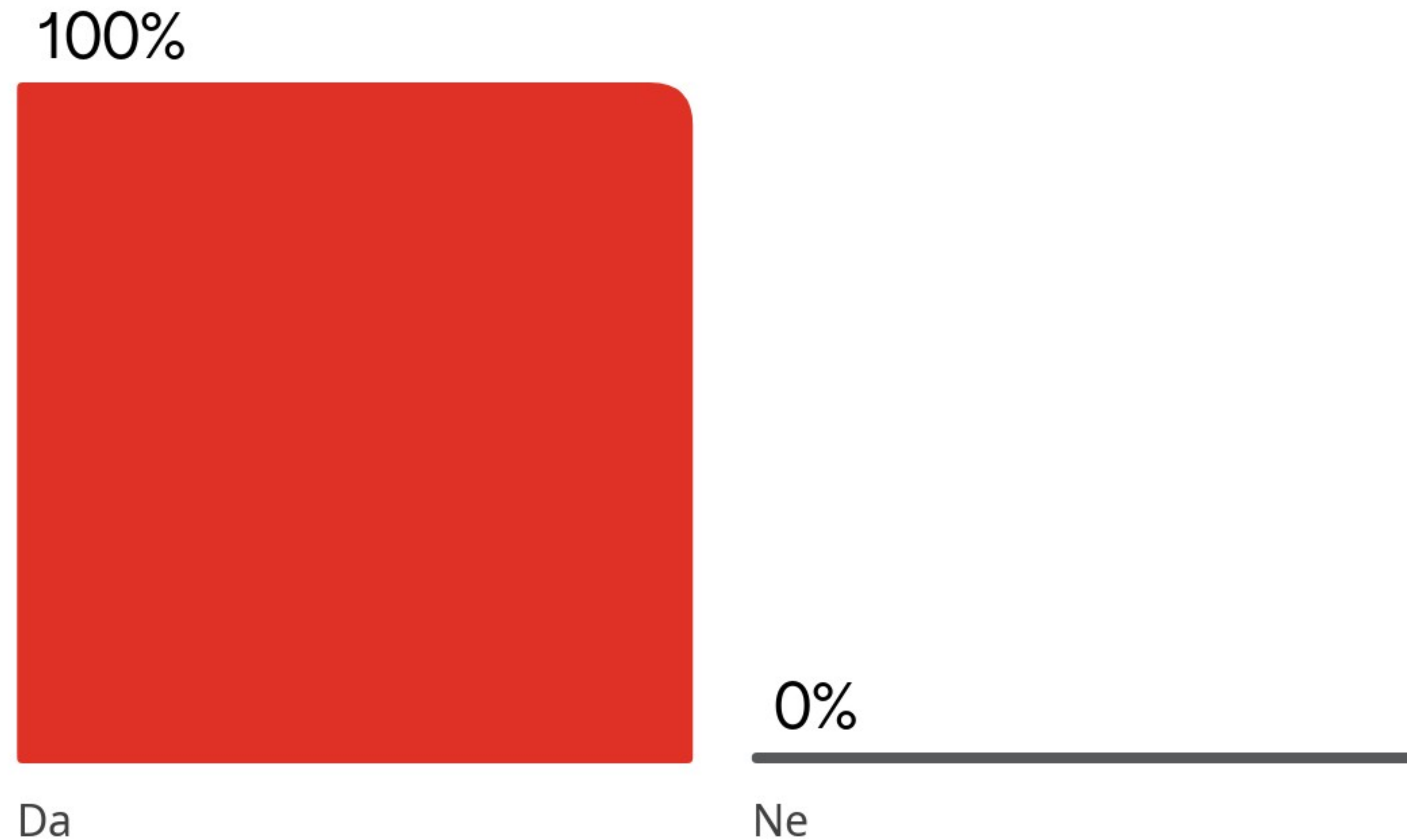
## **Strategije ukrepov za zaščito obalnega pasu pred klimatsko rastjo morske gladine**

Ključna vprašanja

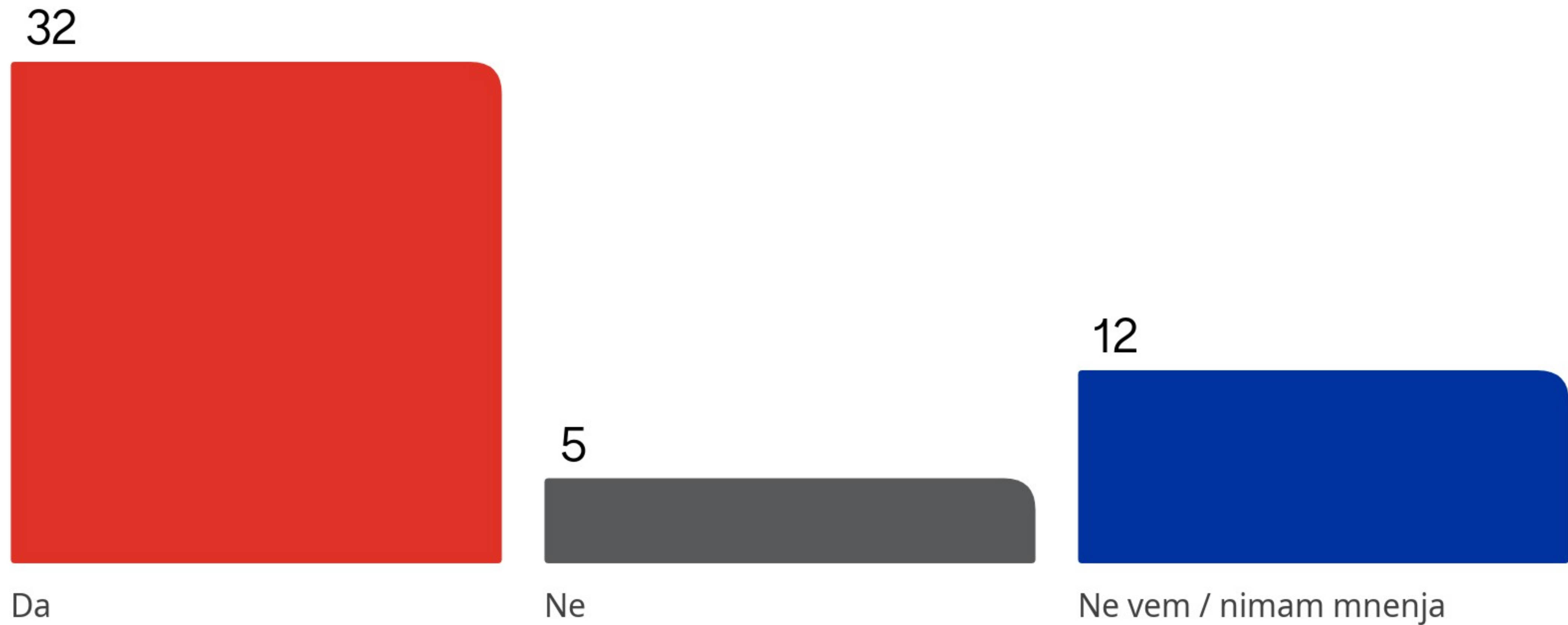
Ali je potrebno, da ima Slovenija nacionalno strategijo protipoplavnih ukrepov v obalnem prostoru za izvedbo postopkov zaščite pred poplavami? Namreč, občine in druge institucije, lahko celo podjetja, imajo pravico sedaj kandidirati za javna evropska sredstva, da se ubranijo pred poplavami. Nihče jih pri teh aktivnostih nima pravice zavirati.

Se lahko občine sklicujejo na 'Strokovne podlage za Strategijo...'? Čez nekaj let, ko bo morda sprejeta nacionalna strategija, priložnosti za evropska sredstva morda ne bo več (v toliki meri). Pojavilo se bo še več prosilcev za sredstva, ne le v obalnem prostoru.

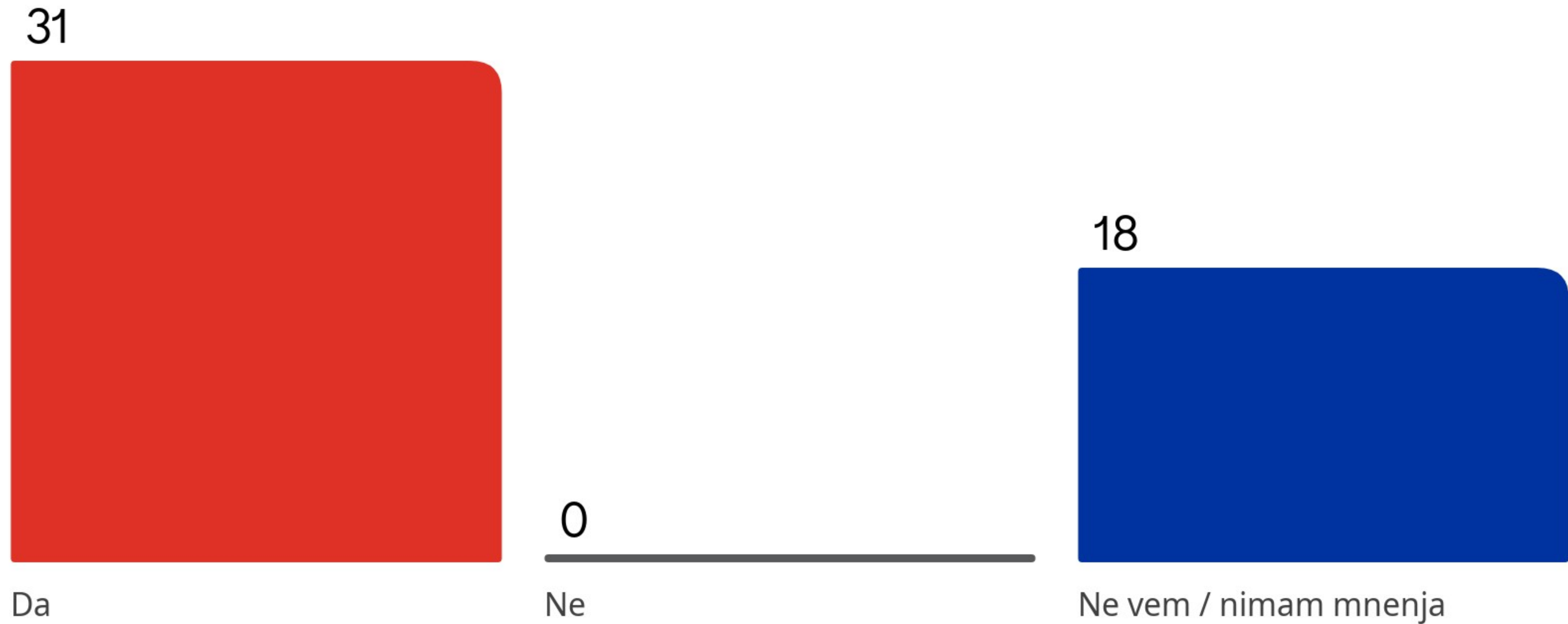
Ali je potrebno, da ima Slovenija nacionalno strategijo protipoplavnih ukrepov v obalnem prostoru za izvedbo postopkov zaščite pred poplavami?



# Se lahko občine sklicujejo na 'Strokovne podlage za Strategijo...'?



Je EUSAIR primerna platforma, da ukrepe oz. izzive razširi na celotno Jadransko-Jonsko regijo in pripravi flagship projekt za celotno regijo?





Kateri postopek omogoči, da 'Strokovne podlage Strategije' postanejo nacionalna 'Strategija protipoplavnih ukrepov v obalnem področju'?

Posvojitve javnosti,  
sprejetje v  
parlamentu/vladi

Javnost, Sprejetje

?

Da državni zbor to  
potrdi.

Nimam

X

Ne poznam

Sprejem strategije

Kateri postopek omogoči, da 'Strokovne podlage Strategije' postanejo nacionalna 'Strategija protipoplavnih ukrepov v obalnem področju'?

Zakon

Obravnavana in potrditev na Vladi RS ter sprejem ustreznega akta.

Ne vem

Zakonski postopek implementacije v nacionalno zakonodajo

Medresorska uskladitev

Predstavitev, javna razprava, sprejem na državnem nivoju...

DPN

ne vem

Kateri postopek omogoči, da 'Strokovne podlage Strategije' postanejo nacionalna 'Strategija protipoplavnih ukrepov v obalnem področju'?

Sprejetje ustreznega zakona.

Posebne postopka ni. Odločitev ministra, da iz strokovnih podlag promovira strategijo.

Ni postopek. Nujna je odločitev politike., za dopolnitev zakonodaje ter izdelavo in sprejem strategije ali drugega ustreznega dokumenta

Vključitev v nacionalno strategijo prilagajanja klimatskim spremembam in sprejem prostorskih načrtov na državni in občinski ravni.

Nov pravni akt

Sprejem nacionalne strategije na podlagi strokovnih podlag.

Postopek oblikovanja tece na MOPE

Postopek MOPE



Kateri postopek omogoči, da 'Strokovne podlage Strategije' postanejo nacionalna 'Strategija protipoplavnih ukrepov v obalnem področju'?

Usklajevanje z javnostjo, na strokovni in politični ravni, na ravni pristojnih ministrstev ter sprejetje na Vladi RS.

Strokovne podlage ne ustrezajo formatu strategije  
Strokovne podlage, vsaj v delu, ki se navezuje na strukturne ukrepe, je treba prilagoditi razmeram na morju - sedanje niso ustrezne

Zasnove, ki izhajajo iz poznavanja rešitev pri celinskih vodah niso prenosljive na poplave z morjem!!

# Kakšni so po vašem mnenju skrajni roki za naslednje?

Sprejetje nacionalne strategije



Predstavitev možnih ukrepov



Seznanitev javnosti z ogroženostjo posameznih področij

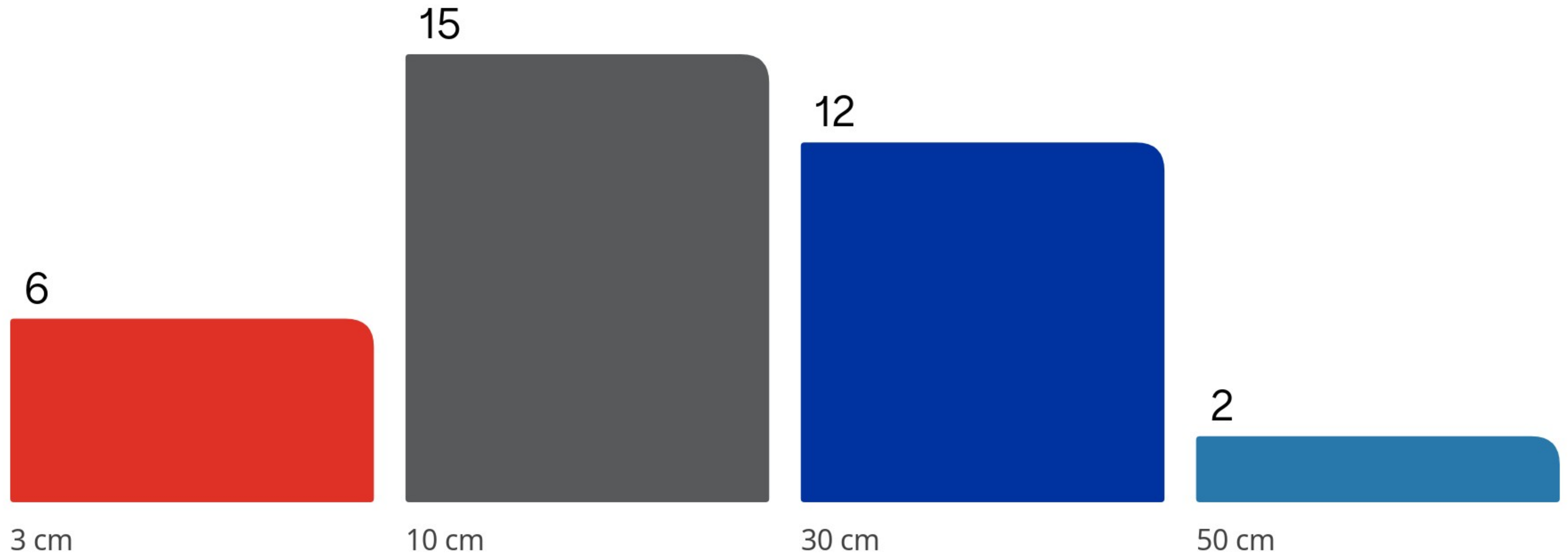


Predstavitev konkretnih ukrepov na posameznih lokacijah

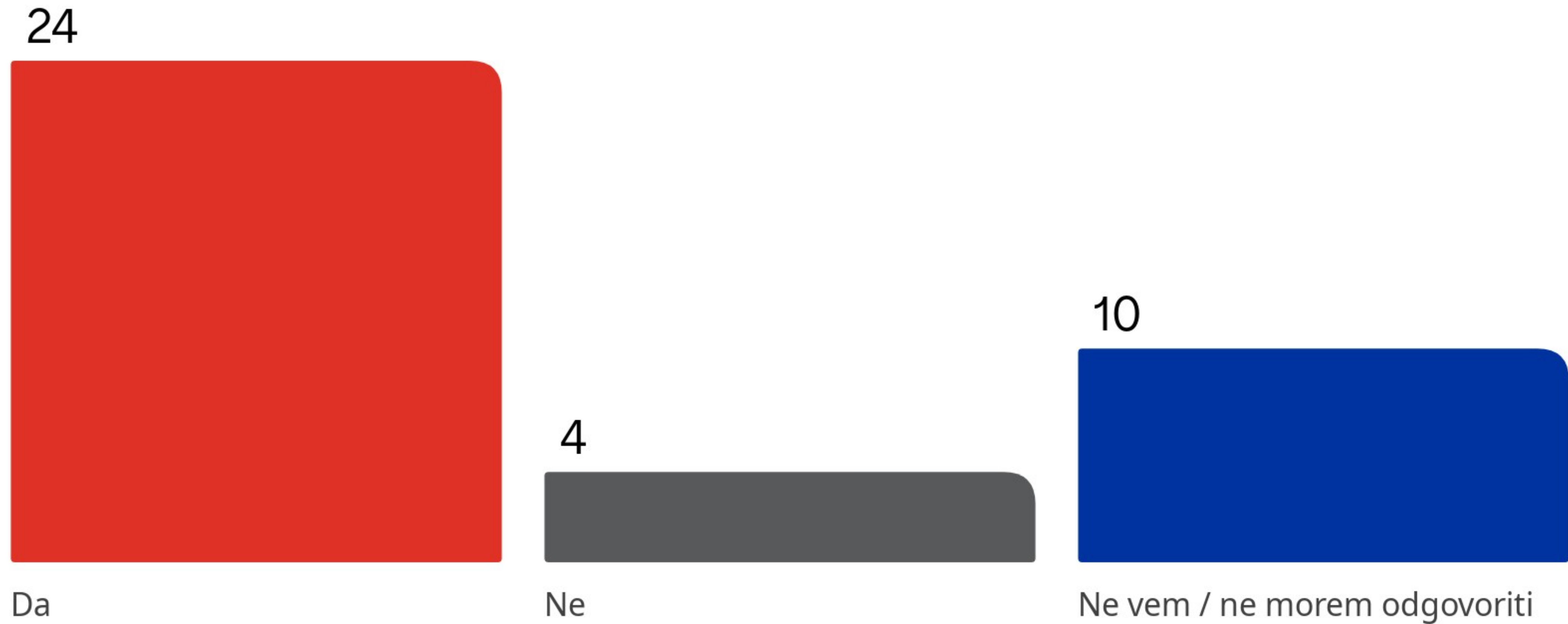


Leto

Najmanj kolika mora biti višina blatne vode v kletnih prostorih, da so gasilci lahko v pomoč?



Poznamo karte poplavnih območij. Ali obstajajo tudi geodetske karte erozijskih, plazljivih in plazovitih območij?





# Jadransko morje je dokaj zaprto. Kaj bi pomenilo, če bi se zvišala gladina morja za 1 m?

Odvisno v kakšnem času

Ob izrazitih plimah, zelo katastrofalne in stalne poplave

Da bo 1 m visje poplavljeni kot je sedaj.

Prilagoditev vseh dejavnosti pri bivalvicnem pasu

Se bo in verjetno se več. Pomeni neizogiben umik z določenih območij

Spremenila bi se lokacija meje morja. Podledicno dosti sedanjih stavbnih zemljišč bi bile pod vodo

Težave

Morje bi se razlivalo, poplavljal. Več območij bi bilo ogroženih.

# Jadransko morje je dokaj zaprto. Kaj bi pomenilo, če bi se zvišala gladina morja za 1 m?

Poplavljeni nizje lezenci  
predeli obale

Nezmožnost življenja in  
bivanja ter uporabe  
obalnih mest.

Sprememba linije  
obale, večja škoda,  
okoljsko onesnaženje

Morje bi se razlivalo,  
poplavljal. Več območij  
bi bilo ogroženih.

Obalno območje bi bilo  
poplavljeno

Poplavljanje ključne  
infrastrukture in uničenje  
kulturne dediščine.

Poplavitve obalnih mest  
in obalne  
infrastrukture.

preselitev ljudi

# Jadransko morje je dokaj zaprto. Kaj bi pomenilo, če bi se zvišala gladina morja za 1 m?

Uničenje ključne  
infrastrukture in  
kulturne dediščine.

Sprememba razmer za  
življenje ter delovanja  
kmetijstva in industrije.

Veliko ogroženost in  
preplavitev precejšnih  
delov obale.

Tezave

Spremembe in izgube

Da bo dolečene dele obale  
vsakdevno poplavljal, če  
se ne bo izvedlo omilitvenih  
ukrepov.

Pogoste poplave

Da 1000 letna poplava  
postane 2 letna  
poplava!



# Jadransko morje je dokaj zaprto. Kaj bi pomenilo, če bi se zvišala gladina morja za 1 m?

Poplave, ogroženost prebivalstva, demografski izzivi, ogroženost habitatov in vrst.

Vecina mest pod vodo

Zelo drastične posledice za območja ob obali, veliko ljudi bi jih čutilo.

Vecina mest od vodo

Ja dvig za 1m in vse posledice tokov...

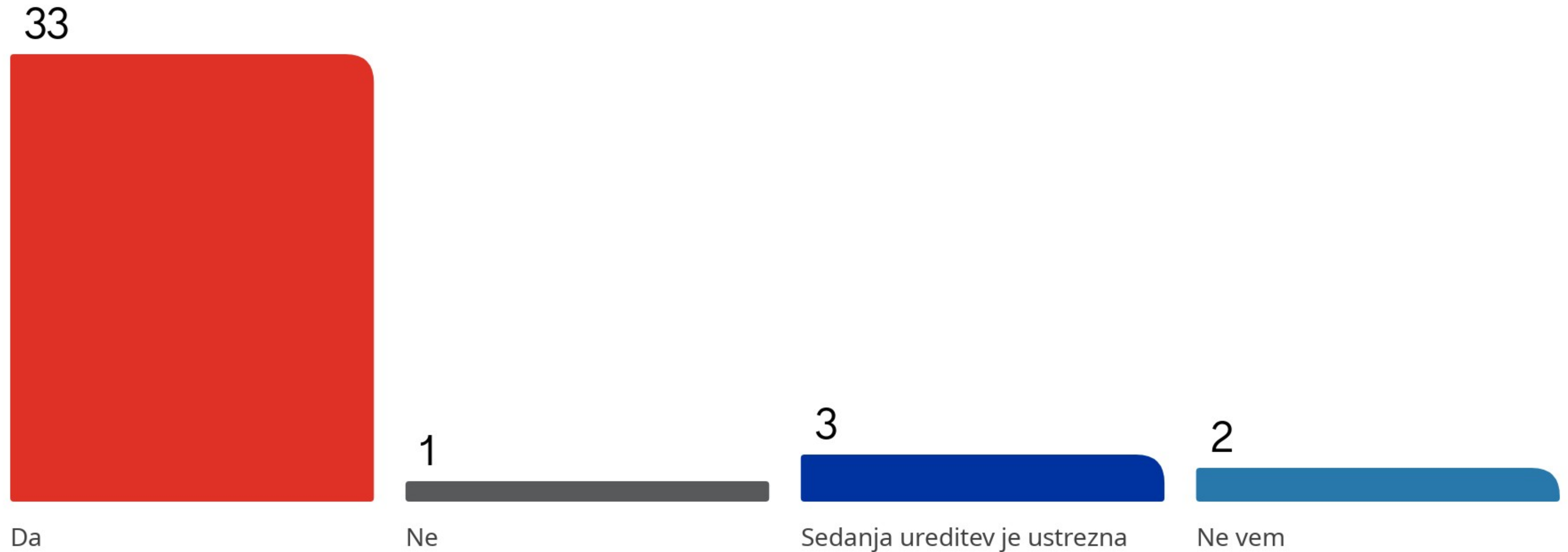
Sem že povedal

Ok sem že povedal sem že povedal sem že povedal

Ok



Bi širša priobalna zemljišča morala imeti poseben status, ki bi upošteval dinamiko dviga morske gladine?



# Vaši predlogi in mnenja. Vpišite v polje.

Nimam

Prilagoditev načina  
življenja in izkoristit  
dvig morja

Lastniki zemljišč se morajo  
zavežati na kateri lokaciji  
imajo zemljišče

Mudi se s strategijo in  
ukrepi.

Vrasanja so kot kontrolna  
naloga v soli... neprimerna  
so za javno debato...

Preučiti kaksna je nevarnost,  
določiti možne ukrepe, narediti  
analize stroškov in koristi,  
odločiti se kateri ukrepi so  
upravičeni ter iti pravočasno v  
ustrezno izvedbo

Zaustavitev poplavljanja  
morja z gradbenimi ukrepi  
pred linijo obale.

Casa je dovolj. Ze sedaj se je  
potrebno izogibati vlaganju v  
infrastrukturo na poplavnih  
območjih. Potrebno je določiti  
ukrepe ter kaksno bo stanje v  
prihodnosti.

# Vaši predlogi in mnenja. Vpišite v polje.

Nimam predlogov

Večja vloga lokalnih skupnosti pri oblikovanju strategij in ukrepov.

manj človeške predrznosti in samozagledanosti

javni natečaji, pezovanje s tujimi podjetij npr. NL, ki imajo izkušnje z obladovanjem morja, in ki imajo razvite protipoplavne tehnologije, zeleni beton, ipd NID/NBS

Hm

Katere škodljive posledice poplav/visokega plimovanja morja so nastale zaradi gradbenih posegov, nevzdrževanja vodotokov, pozidave hudournikov... in katere zaradi podnebnih sprememb.

Vključevati inženirsko stroko s področja vodnih in morskih gradenj

Nimam



# Vaši predlogi in mnenja. Vpišite v polje.

Priprava celovite strategije in casovno izvedljivih ukrepov ter jasna opredelitev možnih/razpoložljivih finančnih virov.

Spremljanje statistike dvigovanja na dolgi rok.

Slab vprasadnik